

Приложение N 1
к Постановлению Правительства
Свердловской области
от 3 августа 2023 г. N 562-ПП

УТВЕРЖДЕНА
Постановлением Правительства
Свердловской области
от 11 февраля 2014 г. N 70-ПП
"О координации деятельности
в сфере формирования доступной
среды жизнедеятельности для
инвалидов и других маломобильных
групп населения на территории
Свердловской области

Форма

УТВЕРЖДАЮ

_____ главный врач _____



(должность руководителя
организации)
**Худяков Владимир
Анатольевич**
(подпись/Ф.И.О.)
" 01 " 11 2023 года
(дата)

(М.П.)

ПАСПОРТ

**доступности объекта социальной инфраструктуры
и предоставляемых на нем услуг**

N 23

" 01 " 11 2023 г.

1. Общие сведения об объекте

1.1. Вид (наименование) объекта: **государственное учреждение здравоохранения-
центральная районная больница .**

1.2. Полный почтовый адрес объекта

623355, Артинский р-он, с.Старые Арты, ул.Совхозная, д.14, ФАП

1.3. Сведения о размещении объекта:

отдельно стоящее здание 1 этажей, 150,2 кв. м,

часть здания этажей (или на этаже), кв. м,

наличие прилегающего земельного участка (да, нет), 282 кв. м

1.4. Год постройки здания 1980, последнего капитального ремонта 2006 .

1.5. Дата предстоящих плановых ремонтных работ: текущего - , капитального - .

1.6. Сведения об организации, расположенной на объекте:

1.6.1. Наименование организации, расположенной на объекте: полное наименование (по
учредительным документам): **ГОСУДАРСТВЕННОЕ АВТОНОМНОЕ УЧРЕЖДЕНИЕ
ЗДРАВООХРАНЕНИЯ СВЕРДЛОВСКОЙ ОБЛАСТИ «АРТИНСКАЯ ЦЕНТРАЛЬНАЯ
РАЙОННАЯ БОЛЬНИЦА»**

сокращенное наименование (по учредительным документам): **ГАУЗ СО «Артинская ЦРБ».**

1.6.2. Юридический адрес организации , телефон, электронная почта:

623340, Свердловская область, Артинский район, пгт.Арти, ул. Аносова, 100 Тел.: 8 (343 91) 6-42-55 , e-mail: secretary@arti-crb.ru .

1.6.3. Основание для пользования объектом (оперативное управление, аренда, собственность): **оперативное управление** .

1.6.4. Форма собственности (государственная, негосударственная) **государственная**.

1.6.5. Вышестоящая организация (наименование) **Министерство Здравоохранения Свердловской области** .

1.6.6. Юридический адрес вышестоящей организации, телефон, электронная почта:

620014, г. Екатеринбург, ул. Вайнера, 34-Б; (343)3120003; minzdrav@egov66.ru.

2. Характеристика деятельности организации на объекте (по обслуживанию населения)

2.1. Сфера деятельности (социальная защита, занятость, здравоохранение, культура, образование, транспорт, информация и связь, физическая культура и спорт):

здравоохранение .

2.2. Категории обслуживаемого населения по возрасту: (дети, взрослые трудоспособного возраста, пожилые; все возрастные категории) **все возрастные категории**.

2.3. Категории обслуживаемых инвалидов: **инвалиды на коляске, инвалиды с патологией опорно-двигательного аппарата, по зрению, по слуху, с умственной отсталостью**.

2.4. Виды услуг **оказание первичной медико-санитарной помощи**.

2.5. Форма оказания услуг: (на объекте, с длительным пребыванием, с проживанием, на дому, дистанционно) **на объекте, на дому**.

2.6. Плановая мощность:

посещаемость (количество обслуживаемых граждан в день) **15**;

вместимость **20**;

пропускная способность **15**.

2.7. Участие в исполнении индивидуальной программы реабилитации инвалида, ребенка-инвалида (да, нет) **да** .

3. Состояние доступности объекта и предоставляемых на нем услуг

3.1. Путь следования к объекту пассажирским транспортом (описать маршрут движения с использованием пассажирского транспорта) **автобусные маршруты "Арти-Березовка", " Арти - Старые Арти", ост. с.Старые Арти**

наличие адаптированного пассажирского транспорта к объекту **нет** .

3.2. Путь к объекту от ближайшей остановки пассажирского транспорта:

3.2.1. Расстояние до объекта от остановки транспорта **500** метров

3.2.2. Время движения (пешком) **10** минут

3.2.3. Наличие выделенного от проезжей части пешеходного пути (да, нет) **нет** .

3.2.4. Перекрестки(нерегулируемые; регулируемые, со звуковой сигнализацией, таймером; нет): **нерегулируемые** .

3.2.5. Информация на пути следования к объекту (акустическая, тактильная, визуальная; нет) **нет** .

3.2.6. Перепады высоты на пути (съезды с тротуара)(нет /есть(описать)) **нет** .

их обустройство для инвалидов на коляске(нет /есть(описать)) **нет** .

3.3. Организация доступности объекта и предоставляемых на нем услуг для инвалидов ¹

№ п/п	Категория инвалидов (вид нарушения)	Вариант организации доступности объекта и предоставляемых на нем услуг ²
1	Все категории инвалидов и МГН ³	А
2	<i>в том числе инвалиды:</i>	А
3	передвигающиеся на креслах-колясках	А

4	с нарушениями опорно-двигательного аппарата	А
5	с нарушениями зрения	А
6	с нарушениями слуха	А
7	с умственными нарушениями	А

1 С учетом СП 35-101-2001, СП 31-102-99.2 Указывается один из вариантов: "А" (доступность всех зон и помещений (универсальная)); "Б" (специально выделенные для инвалидов участки и помещения); "ДУ" (дополнительная помощь сотрудника, услуги на дому, дистанционно); "Нет" (не организована доступность). 3 Указывается худший из вариантов ответа.

3.4. Состояние доступности основных структурно-функциональных зон объекта

№№ п/п	Основные структурно-функциональные зоны	Состояние доступности объекта для основных категорий инвалидов ⁴					
		К для передвижающихся на креслах-колясках	О с другими нарушениями опорно-двигат. аппарата	С с нарушениями зрения	Г с нарушениями слуха	У с умственными нарушениями	Для всех категорий маломобильных групп населения ⁵
1	Территория, прилегающая к зданию (участок)	ДП	ДП	ДП	ДП	ДП	ДП
2	Вход (входы) в здание	ДП	ДП	ДП	ДП	ДП	ДП
3	Путь (пути) движения внутри здания (в т.ч. пути эвакуации)	ДП	ДП	ДП	ДП	ДП	ДП
4	Зона целевого назначения здания (целевого посещения объекта)	ДП	ДП	ДП	ДП	ДП	ДП
5	Санитарно-гигиенические помещения	ДП	ДП	ДП	ДП	ДП	ДП
6	Система информации и связи (на всех зонах)	ДП	ДП	ДП	ДП	ДП	ДП
7	Пути движения к объекту (от остановки транспорта)	ДП	ДП	ДП	ДП	ДП	ДП
8	Все зоны и участки ⁵	ДП	ДП	ДП	ДП	ДП	ДП

4 Указывается: ДП - доступно полностью (доступность для всех категорий инвалидов и других маломобильных групп населения); ДЧ - доступно частично (достигаемость мест целевого назначения для отдельных категорий инвалидов); ДУ - доступно условно (организация помощи сотрудниками организации или иной альтернативной формы обслуживания (на дому, дистанционно, иное)); нет - недоступно (не предназначен для посещения инвалидами и другими маломобильными группами населения). 5 Указывается худший из вариантов ответа.

3.5. Итоговое заключение о состоянии доступности объекта и предоставляемых на нем услуг:
доступно полностью.

4. Управленческое решение

4.1. Рекомендации по адаптации основных структурно-функциональных зон объекта:

№ № п \п	Основные структурно-функциональные зоны	Рекомендации по адаптации объекта (вид работы) ⁶			
		Не нуждается (доступ обеспечен)	Ремонт (текущий, капитальный)	Индивидуальное техническое решение (ТСР)	Технические решения невозможны- Организация альтернативной формы обслуживания
1	Территория, прилегающая к зданию (участок)	доступ обеспечен	доступ обеспечен	доступ обеспечен	доступ обеспечен
2	Вход (входы) в здание	доступ обеспечен	доступ обеспечен	доступ обеспечен	доступ обеспечен
3	Путь (пути) движения внутри здания (в т.ч. пути эвакуации)	доступ обеспечен	доступ обеспечен	доступ обеспечен	доступ обеспечен
4	Зона целевого назначения здания (целевого посещения объекта)	доступ обеспечен	доступ обеспечен	доступ обеспечен	доступ обеспечен
5	Санитарно-гигиенические помещения	доступ обеспечен	доступ обеспечен	доступ обеспечен	доступ обеспечен
6	Система информации и связи (на всех зонах)	доступ обеспечен	доступ обеспечен	доступ обеспечен	доступ обеспечен
7	Пути движения к объекту (от остановки транспорта)	доступ обеспечен	доступ обеспечен	доступ обеспечен	доступ обеспечен
8	Все зоны и участки	доступ обеспечен	доступ обеспечен	доступ обеспечен	доступ обеспечен

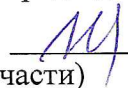
4.2. Период проведения работ: _____

в рамках исполнения (указывается наименование программы или плана мероприятий по адаптации основных структурно- функциональных зон объекта): _____

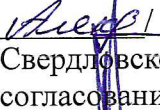
4.3. Ожидаемый результат (по состоянию доступности объекта) после выполнения работ по адаптации основных структурно-функциональных зон объекта: _-_.

5. Паспорт доступности объекта социальной инфраструктуры и предоставляемых на нем услуг (далее - Паспорт доступности объекта) разработан комиссией по проведению обследования и паспортизации объекта социальной инфраструктуры и предоставляемых на нем услуг (далее — Комиссия):


Председатель Комиссии:

 / Иванченко Людмила Геннадьевна (заместитель главного врача по медицинской части)

Члены Комиссии:

 / Александр Александрович Александров (председатель Артинского отделения Свердловской областной организации «Всероссийское общество инвалидов» (по согласованию))

 / Волков Владимир Сергеевич (заместитель гл.врача по хозяйственным вопросам)

 / Егорова Мария Владимировна (специалист ГОиЧС, инженер по охране труда)

6. Копия Паспорта доступности объекта направлена _____

(дата)

в Управление социальной политики № 3

(наименование территориального отраслевого исполнительного органа государственной власти Свердловской области -управления социальной политики Министерства социальной политики Свердловской области) для размещения информации о состоянии доступности объекта социальной инфраструктуры и предоставляемых на нем услуг для инвалидов и других маломобильных групп населения Свердловской области в автоматизированной информационной системе "Доступная среда Свердловской области" в информационно-телекоммуникационной сети "Интернет".