

Приложение N 1  
к Постановлению Правительства  
Свердловской области  
от 3 августа 2023 г. N 562-ПП

УТВЕРЖДЕНА  
Постановлением Правительства  
Свердловской области  
от 11 февраля 2014 г. N 70-ПП  
"О координации деятельности  
в сфере формирования доступной  
среды жизнедеятельности для  
инвалидов и других маломобильных  
групп населения на территории  
Свердловской области

Форма

УТВЕРЖДАЮ

\_\_\_\_\_ главный врач \_\_\_\_\_

(должность руководителя  
организации)

/Худяков Владимир  
Анатольевич

(подпись/Ф.И.О.)

01 " 11 2023 года

(дата)

(М.П.)



## ПАСПОРТ

доступности объекта социальной инфраструктуры  
и предоставляемых на нем услуг

N 27

" 01 " 11 2023 г.

1. Общие сведения об объекте

1.1. Вид (наименование) объекта: **государственное учреждение здравоохранения-  
центральная районная больница**

1.2. Полный почтовый адрес объекта

**623340, Свердловская область, Артинский район, д.Сенная, ул.Свердлова, д.24 ч.2, ФАП**

1.3. Сведения о размещении объекта:

отдельно стоящее здание \_\_\_ этажей, \_\_\_ кв. м,

часть здания 1 этажей (или на \_\_\_ этаже), 42,2 кв. м,

наличие прилегающего земельного участка (да, нет), 351,0 кв. м

1.4. Год постройки здания 1992, последнего капитального ремонта 2009г. .

1.5. Дата предстоящих плановых ремонтных работ: текущего \_\_\_ - \_\_\_, капитального \_- .

1.6. Сведения об организации, расположенной на объекте:

1.6.1. Наименование организации, расположенной на объекте: полное наименование (по  
учредительным документам): **ГОСУДАРСТВЕННОЕ АВТОНОМНОЕ УЧРЕЖДЕНИЕ  
ЗДРАВООХРАНЕНИЯ СВЕРДЛОВСКОЙ ОБЛАСТИ «АРТИНСКАЯ ЦЕНТРАЛЬНАЯ  
РАЙОННАЯ БОЛЬНИЦА»**

сокращенное наименование (по учредительным документам): **ГАУЗ СО «Артинская ЦРБ».**

1.6.2. Юридический адрес организации , телефон, электронная почта:  
**623340, Свердловская область, Артинский район, пгт.Арти, ул. Аносова, 100 Тел.: 8 (343 91) 6-42-55 , e-mail: secretary@arti-crb.ru \_\_ .**

1.6.3. Основание для пользования объектом (оперативное управление, аренда, собственность): **оперативное управление .**

1.6.4. Форма собственности (государственная, негосударственная) **государственная.**

1.6.5. Вышестоящая организация (наименование) **Министерство Здравоохранения Свердловской области .**

1.6.6. Юридический адрес вышестоящей организации, телефон, электронная почта:  
**620014, г. Екатеринбург, ул. Вайнера, 34-Б; (343)3120003; minzdrav@egov66.ru.**

2. Характеристика деятельности организации на объекте (по обслуживанию населения)

2.1. Сфера деятельности (социальная защита, занятость, здравоохранение, культура, образование, транспорт, информация и связь, физическая культура и спорт):

**\_\_ здравоохранение .**

2.2. Категории обслуживаемого населения по возрасту: (дети, взрослые трудоспособного возраста, пожилые; все возрастные категории) **все возрастные категории.**

2.3. Категории обслуживаемых инвалидов: **инвалиды на коляске, инвалиды с патологией опорно-двигательного аппарата, по зрению, по слуху, с умственной отсталостью.**

2.4. Виды услуг **оказание первичной медико-санитарной помощи.**

2.5. Форма оказания услуг: (на объекте, с длительным пребыванием, с проживанием, на дому, дистанционно) **на объекте, на дому.**

2.6. Плановая мощность:

посещаемость (количество обслуживаемых граждан в день) **\_\_ 2 \_\_;**

вместимость **\_\_ 5 \_\_;**

пропускная способность **\_\_ 3 .**

2.7. Участие в исполнении индивидуальной программы реабилитации инвалида, ребенка-инвалида (да, нет) **\_\_ да \_\_.**

3. Состояние доступности объекта и предоставляемых на нем услуг

3.1. Путь следования к объекту пассажирским транспортом (описать маршрут движения с использованием пассажирского транспорта) **\_\_ автобусный маршрут «п.Арти-с.Поташка», ост. д.Сенная \_\_**

наличие адаптированного пассажирского транспорта к объекту **\_\_ нет \_\_ .**

3.2. Путь к объекту от ближайшей остановки пассажирского транспорта:

3.2.1. Расстояние до объекта от остановки транспорта **\_\_ 500 \_\_ метров**

3.2.2. Время движения (пешком) **\_\_ 10 \_\_ минут**

3.2.3. Наличие выделенного от проезжей части пешеходного пути (да, нет) **\_\_ нет \_\_ .**

3.2.4. Перекрестки (нерегулируемые; регулируемые, со звуковой сигнализацией, таймером; нет): **\_\_ нерегулируемые \_\_ .**

3.2.5. Информация на пути следования к объекту ( акустическая, тактильная, визуальная; нет) **\_\_ нет .**

3.2.6. Перепады высоты на пути (съезды с тротуара)(нет /есть(описать)) **\_\_ нет ,**

их обустройство для инвалидов на коляске(нет /есть(описать)) **\_\_ - \_\_**

3.3. Организация доступности объекта и предоставляемых на нем услуг для инвалидов <sup>1</sup>

| № п/п | Категория инвалидов (вид нарушения)        | Вариант организации доступности объекта и предоставляемых на нем услуг <sup>2</sup> |
|-------|--|---|
| 1     | Все категории инвалидов и МГН <sup>3</sup> | А   |
| 2     | <i>в том числе инвалиды:</i>               | А   |
| 3     | передвигающиеся на креслах-колясках        | А   |



|   |   |   |
|---|---|---|
| 4 | с нарушениями опорно-двигательного аппарата | А |
| 5 | с нарушениями зрения                        | А |
| 6 | с нарушениями слуха                         | А |
| 7 | с умственными нарушениями                   | А |

1 С учетом СП 35-101-2001, СП 31-102-99.2 Указывается один из вариантов: "А" (доступность всех зон и помещений (универсальная)); "Б" (специально выделенные для инвалидов участки и помещения); "ДУ" (дополнительная помощь сотрудника, услуги на дому, дистанционно); "Нет" (не организована доступность). 3 Указывается худший из вариантов ответа.

### 3.4. Состояние доступности основных структурно-функциональных зон объекта

| №№<br>п/п | Основные структурно-функциональные зоны                               | Состояние доступности объекта для основных категорий инвалидов <sup>4</sup> |  |                                      |                                  |   |   |
|-----------|---|---|--|--------------------------------------|----------------------------------|---|---|
|           |   | К<br>для<br>передвига-<br>ющихся<br>на креслах-<br>колясках                 | О<br>с другими<br>наруше-<br>ниями<br>опорно-двигат.<br>аппарата | С<br>с<br>наруше-<br>ниями<br>зрения | Г<br>с наруше-<br>ниями<br>слуха | У<br>с умствен-<br>ными<br>наруше-<br>ниями | Для всех<br>категорий<br>маломобиль-<br>ных групп<br>населения <sup>5</sup> |
| 1         | Территория,<br>прилегающая к зданию<br>(участок)                      | ДП  | ДП   | ДП                                   | ДП                               | ДП  | ДП  |
| 2         | Вход (входы) в здание   | ДП  | ДП   | ДП                                   | ДП                               | ДП  | ДП  |
| 3         | Путь (пути) движения<br>внутри здания<br>(в т.ч. пути эвакуации)      | ДП  | ДП   | ДП                                   | ДП                               | ДП  | ДП  |
| 4         | Зона целевого<br>назначения здания<br>(целевого посещения<br>объекта) | ДП  | ДП   | ДП                                   | ДП                               | ДП  | ДП  |
| 5         | Санитарно-<br>гигиенические<br>помещения                              | ДП  | ДП   | ДП                                   | ДП                               | ДП  | ДП  |
| 6         | Система информации и<br>связи (на всех зонах)                         | ДП  | ДП   | ДП                                   | ДП                               | ДП  | ДП  |
| 7         | Пути движения<br>к объекту (от<br>остановки транспорта)               | ДП  | ДП   | ДП                                   | ДП                               | ДП  | ДП  |
| 8         | Все зоны и участки <sup>5</sup>                                       | ДП  | ДП   | ДП                                   | ДП                               | ДП  | ДП  |

4 Указывается: ДП - доступно полностью (доступность для всех категорий инвалидов и других маломобильных групп населения); ДЧ - доступно частично (достигаемость мест целевого назначения для отдельных категорий инвалидов); ДУ - доступно условно (организация помощи сотрудниками организации или иной альтернативной формы обслуживания (на дому, дистанционно, иное)); нет - недоступно (не предназначен для посещения инвалидами и другими маломобильными группами населения). 5 Указывается худший из вариантов ответа.

### 3.5. Итоговое заключение о состоянии доступности объекта и предоставляемых на нем услуг:

доступно полностью.

#### 4. Управленческое решение

##### 4.1. Рекомендации по адаптации основных структурно-функциональных зон объекта:

| №<br>№<br>п \п | Основные структурно-функциональные зоны                      | Рекомендации по адаптации объекта (вид работы) <sup>6</sup> |                               |  |   |
|----------------|--|---|-------------------------------|--|---|
|                |  | Не нуждается (доступ обеспечен)                             | Ремонт (текущий, капитальный) | Индивидуальное техническое решение (ТСР) | Технические решения невозможны- Организация альтернативной формы обслуживания |
| 1              | Территория, прилегающая к зданию (участок)                   | доступ обеспечен  | доступ обеспечен              | доступ обеспечен                         | доступ обеспечен  |
| 2              | Вход (входы) в здание  | доступ обеспечен  | доступ обеспечен              | доступ обеспечен                         | доступ обеспечен  |
| 3              | Путь (пути) движения внутри здания (в т.ч. пути эвакуации)   | доступ обеспечен  | доступ обеспечен              | доступ обеспечен                         | доступ обеспечен  |
| 4              | Зона целевого назначения здания (целевого посещения объекта) | доступ обеспечен  | доступ обеспечен              | доступ обеспечен                         | доступ обеспечен  |
| 5              | Санитарно-гигиенические помещения                            | доступ обеспечен  | доступ обеспечен              | доступ обеспечен                         | доступ обеспечен  |
| 6              | Система информации и связи (на всех зонах)                   | доступ обеспечен  | доступ обеспечен              | доступ обеспечен                         | доступ обеспечен  |
| 7              | Пути движения к объекту (от остановки транспорта)            | доступ обеспечен  | доступ обеспечен              | доступ обеспечен                         | доступ обеспечен  |
| 8              | Все зоны и участки   | доступ обеспечен  | доступ обеспечен              | доступ обеспечен                         | доступ обеспечен  |


4.2. Период проведения работ: \_\_\_\_\_

в рамках исполнения (указывается наименование программы или плана мероприятий по адаптации основных структурно- функциональных зон объекта): \_\_\_\_\_


4.3. Ожидаемый результат (по состоянию доступности объекта) после выполнения работ по адаптации основных структурно-функциональных зон объекта: \_\_-\_\_.


5. Паспорт доступности объекта социальной инфраструктуры и предоставляемых на нем услуг (далее - Паспорт доступности объекта) разработан комиссией по проведению обследования и паспортизации объекта социальной инфраструктуры и предоставляемых на нем услуг (далее — Комиссия):


**Председатель Комиссии:**

 / Иванченко Людмила Геннадьевна (зам. главного врача по медицинской части)

**Члены Комиссии:**

 /Александр /Александров Эдуард Вячеславович (председатель Артинского отделения Свердловской областной организации «Всероссийское общество инвалидов» (по согласованию))

 /Волков Владимир Сергеевич (заместитель гл.врача по хозяйственным вопросам)

 /Егорова Мария Владимировна (специалист ГОиЧС, инженер по охране труда)

6. Копия Паспорта доступности объекта направлена \_\_\_\_\_

(дата)

в Управление социальной политики № 3

(наименование территориального отраслевого исполнительного органа государственной власти Свердловской области -управления социальной политики Министерства социальной политики Свердловской области) для размещения информации о состоянии доступности объекта социальной инфраструктуры и предоставляемых на нем услуг для инвалидов и других маломобильных групп населения Свердловской области в автоматизированной информационной системе "Доступная среда Свердловской области" в информационно-телекоммуникационной сети "Интернет".