


Приложение N 1
к Постановлению Правительства
Свердловской области
от 3 августа 2023 г. N 562-ПП

УТВЕРЖДЕНА
Постановлением Правительства
Свердловской области
от 11 февраля 2014 г. N 70-ПП
"О координации деятельности
в сфере формирования доступной
среды жизнедеятельности для
инвалидов и других маломобильных
групп населения на территории
Свердловской области

Форма

УТВЕРЖДАЮ



_____ главный врач _____

(должность руководителя
организации)

/Худяков Владимир

Анатольевич

(подпись/Ф.И.О.)

"_01_" __11__ 2023__ года

(дата)

(М.П.)

ПАСПОРТ

доступности объекта социальной инфраструктуры
и предоставляемых на нем услуг

N _4_

"_01_" __11__ 2023 г.

1. Общие сведения об объекте

1.1. Вид (наименование) объекта: **государственное учреждение здравоохранения-
центральная районная больница**

1.2. Полный почтовый адрес объекта

623363, Свердловская область, Артинский р-он, д. Андрейково, ул.Эрыкана, 32, ФАП

1.3. Сведения о размещении объекта:

отдельно стоящее здание __1__ этажей, __74,5__ кв. м,

часть здания __ __ этажей (или на __ этаже), __ кв. м,

наличие прилегающего земельного участка (да, нет), __450,0__ кв. М

1.4. Год постройки здания 2022, последнего капитального ремонта -.

1.5. Дата предстоящих плановых ремонтных работ: текущего -, капитального -.

1.6. Сведения об организации, расположенной на объекте:

1.6.1. Наименование организации, расположенной на объекте: полное наименование (по
учредительным документам): **ГОСУДАРСТВЕННОЕ АВТОНОМНОЕ УЧРЕЖДЕНИЕ
ЗДРАВООХРАНЕНИЯ СВЕРДЛОВСКОЙ ОБЛАСТИ «АРТИНСКАЯ ЦЕНТРАЛЬНАЯ
РАЙОННАЯ БОЛЬНИЦА»**

сокращенное наименование (по учредительным документам): **ГАУЗ СО «Артинская ЦРБ».**

1.6.2. Юридический адрес организации , телефон, электронная почта:
623340, Свердловская область, Артинский район, пгт.Арти, ул. Аносова, 100 Тел.: 8 (343 91) 6-42-55 , e-mail: secretary@arti-crb.ru _ .

1.6.3. Основание для пользования объектом (оперативное управление, аренда, собственность): **оперативное управление .**

1.6.4. Форма собственности (государственная, негосударственная) **государственная.**

1.6.5. Вышестоящая организация (наименование) **Министерство Здравоохранения Свердловской области .**

1.6.6. Юридический адрес вышестоящей организации, телефон, электронная почта:

620014, г. Екатеринбург, ул. Вайнера, 34-Б; (343)3120003; minzdrav@egov66.ru.

2. Характеристика деятельности организации на объекте (по обслуживанию населения)

2.1. Сфера деятельности (социальная защита, занятость, здравоохранение, культура, образование, транспорт, информация и связь, физическая культура и спорт):

здравоохранение .

2.2. Категории обслуживаемого населения по возрасту: (дети, взрослые трудоспособного возраста, пожилые; все возрастные категории) **все возрастные категории.**

2.3. Категории обслуживаемых инвалидов: **инвалиды на коляске, инвалиды с патологией опорно-двигательного аппарата, по зрению, по слуху, с умственной отсталостью.**

2.4. Виды услуг **оказание первичной медико-санитарной помощи.**

2.5. Форма оказания услуг: (на объекте, с длительным пребыванием, с проживанием, на дому, дистанционно) **на объекте, на дому.**

2.6. Плановая мощность:

посещаемость (количество обслуживаемых граждан в день) **4** ;

вместимость **8** ;

пропускная способность **5** .

2.7. Участие в исполнении индивидуальной программы реабилитации инвалида, ребенка-инвалида (да, нет) **да** .

3. Состояние доступности объекта и предоставляемых на нем услуг

3.1. Путь следования к объекту пассажирским транспортом (описать маршрут движения с использованием пассажирского транспорта) **автобусные маршруты "Арти - Малая Тавра", "Арти-Широкий Лог ", ост.д. Андрейково ,**

наличие адаптированного пассажирского транспорта к объекту **нет** .

3.2. Путь к объекту от ближайшей остановки пассажирского транспорта:

3.2.1. Расстояние до объекта от остановки транспорта **300** метров

3.2.2. Время движения (пешком) **9** минут

3.2.3. Наличие выделенного от проезжей части пешеходного пути (да, нет) **нет** .

3.2.4. Перекрестки(нерегулируемые; регулируемые, со звуковой сигнализацией, таймером; нет): **нерегулируемые** .

3.2.5. Информация на пути следования к объекту (акустическая, тактильная, визуальная; нет) **нет** .

3.2.6. Перепады высоты на пути (съезды с тротуара)(нет /есть(описать)) **нет** ,

их обустройство для инвалидов на коляске(нет /есть(описать)) **-**

3.3. Организация доступности объекта и предоставляемых на нем услуг для инвалидов ¹

№ п/п	Категория инвалидов (вид нарушения)	Вариант организации доступности объекта и предоставляемых на нем услуг ²
1	Все категории инвалидов и МГН ³	А
2	<i>в том числе инвалиды:</i>	А
3	передвигающиеся на креслах-колясках	А

4	с нарушениями опорно-двигательного аппарата	А
5	с нарушениями зрения	А
6	с нарушениями слуха	А
7	с умственными нарушениями	А

1 С учетом СП 35-101-2001, СП 31-102-99.2 Указывается один из вариантов: "А" (доступность всех зон и помещений (универсальная)); "Б" (специально выделенные для инвалидов участки и помещения); "ДУ" (дополнительная помощь сотрудника, услуги на дому, дистанционно); "Нет" (не организована доступность). 3 Указывается худший из вариантов ответа.

3.4. Состояние доступности основных структурно-функциональных зон объекта

№№ п/п	Основные структурно-функциональные зоны	Состояние доступности объекта для основных категорий инвалидов ⁴					
		К для передвижающихся на креслах-колясках	О с другими нарушениями опорно-двигат. аппарата	С с нарушениями зрения	Г с нарушениями слуха	У с умственными нарушениями	Для всех категорий маломобильных групп населения ⁵
1	Территория, прилегающая к зданию (участок)	ДП	ДП	ДП	ДП	ДП	ДП
2	Вход (входы) в здание	ДП	ДП	ДП	ДП	ДП	ДП
3	Путь (пути) движения внутри здания (в т.ч. пути эвакуации)	ДП	ДП	ДП	ДП	ДП	ДП
4	Зона целевого назначения здания (целевого посещения объекта)	ДП	ДП	ДП	ДП	ДП	ДП
5	Санитарно-гигиенические помещения	ДП	ДП	ДП	ДП	ДП	ДП
6	Система информации и связи (на всех зонах)	ДП	ДП	ДП	ДП	ДП	ДП
7	Пути движения к объекту (от остановки транспорта)	ДП	ДП	ДП	ДП	ДП	ДП
8	Все зоны и участки ⁵	ДП	ДП	ДП	ДП	ДП	ДП

4 Указывается: ДП - доступно полностью (доступность для всех категорий инвалидов и других маломобильных групп населения); ДЧ - доступно частично (достигаемость мест целевого назначения для отдельных категорий инвалидов); ДУ - доступно условно (организация помощи сотрудниками организации или иной альтернативной формы обслуживания (на дому, дистанционно, иное)); нет - недоступно (не предназначен для посещения инвалидами и другими маломобильными группами населения). 5 Указывается худший из вариантов ответа.

3.5. Итоговое заключение о состоянии доступности объекта и предоставляемых на нем услуг:

доступно полностью.

4. Управленческое решение

4.1. Рекомендации по адаптации основных структурно-функциональных зон объекта:

№ № п \п	Основные структурно-функциональные зоны	Рекомендации по адаптации объекта (вид работы) ⁶			
		Не нуждается (доступ обеспечен)	Ремонт (текущий, капитальный)	Индивидуальное техническое решение (ТСР)	Технические решения невозможны- Организация альтернативной формы обслуживания
1	Территория, прилегающая к зданию (участок)	доступ обеспечен	доступ обеспечен	доступ обеспечен	доступ обеспечен
2	Вход (входы) в здание	доступ обеспечен	доступ обеспечен	доступ обеспечен	доступ обеспечен
3	Путь (пути) движения внутри здания (в т.ч. пути эвакуации)	доступ обеспечен	доступ обеспечен	доступ обеспечен	доступ обеспечен
4	Зона целевого назначения здания (целевого посещения объекта)	доступ обеспечен	доступ обеспечен	доступ обеспечен	доступ обеспечен
5	Санитарно-гигиенические помещения	доступ обеспечен	доступ обеспечен	доступ обеспечен	доступ обеспечен
6	Система информации и связи (на всех зонах)	доступ обеспечен	доступ обеспечен	доступ обеспечен	доступ обеспечен
7	Пути движения к объекту (от остановки транспорта)	доступ обеспечен	доступ обеспечен	доступ обеспечен	доступ обеспечен
8	Все зоны и участки	доступ обеспечен	доступ обеспечен	доступ обеспечен	доступ обеспечен


4.2. Период проведения работ: _____

в рамках исполнения (указывается наименование программы или плана мероприятий по адаптации основных структурно- функциональных зон объекта): _____


4.3. Ожидаемый результат (по состоянию доступности объекта) после выполнения работ по адаптации основных структурно-функциональных зон объекта: _ - _.

5. Паспорт доступности объекта социальной инфраструктуры и предоставляемых на нем услуг (далее - Паспорт доступности объекта) разработан комиссией по проведению обследования и паспортизации объекта социальной инфраструктуры и предоставляемых на нем услуг (далее — Комиссия):


Председатель Комиссии:

 / Иванченко Людмила Геннадьевна (зам.главного врача по медицинской части)

Члены Комиссии:

 Александров Эдуард Вячеславович (председатель Артинского отделения Свердловской областной организации «Всероссийское общество инвалидов» (по согласованию))

 Волков Владимир Сергеевич (заместитель гл.врача по хозяйственным вопросам)

 Егорова Мария Владимировна (специалист ГОиЧС, инженер по охране труда)

6. Копия Паспорта доступности объекта направлена _____

(дата)

в Управление социальной политики № 3

(наименование территориального отраслевого исполнительного органа государственной власти Свердловской области -управления социальной политики Министерства социальной политики Свердловской области) для размещения информации о состоянии доступности объекта социальной инфраструктуры и предоставляемых на нем услуг для инвалидов и других маломобильных групп населения Свердловской области в автоматизированной информационной системе "Доступная среда Свердловской области" в информационно-телекоммуникационной сети "Интернет".